














LEGENDA ŠRAF A ČÁR:

- | | |
|-----------------------------------------------------|-------------------------------------------------------------------------------------|
| STÁVAJÍCÍ ZPEVNĚNÁ PLOCHA - PŘEDLAŽDĚNÍ |  |
| STÁVAJÍCÍ PARKOVACÍ PLOCHA |  |
| STÁVAJÍCÍ ZPEVNĚNÁ PLOCHA - PŘEDLAŽDĚNÍ K PARKOVÁNÍ |  |
| hrany (obruby, poloha kontejnerů) |  |
| původní betonový kontejner |  |
| V12a - žlutá klikatá čára |  |
| kóty |  |

Legenda svislého značení:

- SVISLÉ DOPRAVNÍ ZNAČENÍ
STÁVAJÍCÍ / NOVĚ NAVRŽENÉ

Legenda inženýrských sítí:

- | | |
|---------------------------------------------------------------------------------------|--------------------------|
|  | vedení NN (ČEZ) |
|  | plyn NTL (GasNET) |
|  | sdělovací vedení (CETIN) |
|  | vodovod (SmVak) |
|  | kanalizace (SmVak) |
|  | VO (Elhodo) |

